







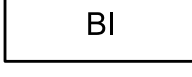
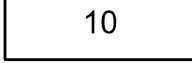


# ÚZEMNÍ PLÁN KUČEROV



VÝKRES ZÁKLADNÍHO ČLENĚNÍ ÚZEMÍ - ZMĚNOVÝ VÝKRES M 1 : 5 000

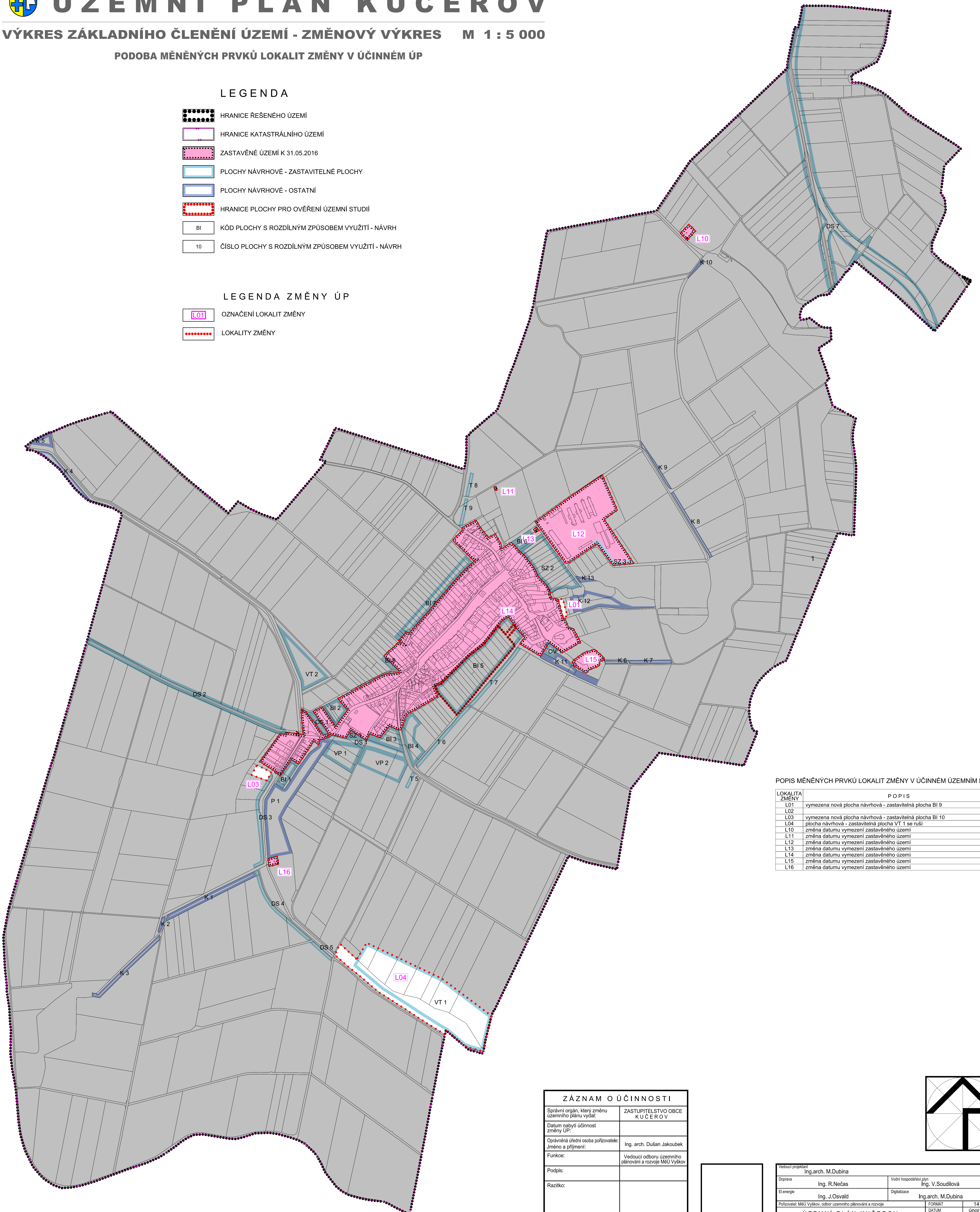
PODOBA MĚNĚNÝCH PRVKŮ LOKALIT ZMĚNY V ÚČINNÉM ÚP

## LEGENDA

-  HRANICE ŘEŠENÉHO ÚZEMÍ
-  HRANICE KATASTRÁLNÍHO ÚZEMÍ
-  ZASTAVĚNÉ ÚZEMÍ K 31.05.2016
-  PLOCHY NÁVRHOVÉ - ZASTAVITELNÉ PLOCHY
-  PLOCHY NÁVRHOVÉ - OSTATNÍ
-  HRANICE PLOCHY PRO OVĚŘENÍ ÚZEMNÍ STUDII
-  BI KÓD PLOCHY S ROZDÍLNÝM ZPŮSOBEM VYUŽITÍ - NÁVRH
-  10 ČÍSLO PLOCHY S ROZDÍLNÝM ZPŮSOBEM VYUŽITÍ - NÁVRH

## LEGENDA ZMĚNY ÚP

-  L01 OZNAČENÍ LOKALIT ZMĚNY
-  LOKALITY ZMĚNY




### POPIS MĚNĚNÝCH PRVKŮ LOKALIT ZMĚNY V ÚČINNÉM ÚZEMNÍM PLÁNU

LOKALITA ZMĚNY	POPIS
L01	vymezena nová plocha návrhová - zastavitelná plocha BI 9
L02	
L03	vymezena nová plocha návrhová - zastavitelná plocha BI 10
L04	plocha návrhová - zastavitelná plocha VT 1 se ruší
L10	změna datumu vymezení zastavěného území
L11	změna datumu vymezení zastavěného území
L12	změna datumu vymezení zastavěného území
L13	změna datumu vymezení zastavěného území
L14	změna datumu vymezení zastavěného území
L15	změna datumu vymezení zastavěného území
L16	změna datumu vymezení zastavěného území

### ZÁZNAM O ÚČINNOSTI

Správní orgán, který změnu územního plánu vydal:	ZASTUPITELSTVO OBCE KUČEROV
Datum nabytí účinnosti změny ÚP:	
Oprávněná úřední osoba pořizovatele, jméno a příjmení:	Ing. arch. Dušan Jakoubek
Funkce:	Vedoucí odboru územního plánování a rozvoje MÚ Vyskov
Podpis:	
Razítko:	
	(otisk úředního razítka)

AUTORIZACE



Vedoucí projektant Ing.arch. M.Dubina		Vodní hospodářství, plyn Ing. V.Soudilová	
Doprava Ing. R.Nečas	Digitalizace Ing.arch. M.Dubina	FORMÁT 14 A4	
El.energie Ing. J.Osvald	POŘIZOVATEL: MÚ Vyskov, odbor územního plánování a rozvoje	DATUM únor 2022	
ÚZEMNÍ PLÁN KUČEROV ZMĚNA č.1		ÚČEL ÚPD	
VÝKRES ZÁKLADNÍHO ČLENĚNÍ ÚZEMÍ - ZMĚNOVÝ VÝKRES		ČZ. 01/2021	
MŠ: 1 : 5 000		Č.V. 1	