






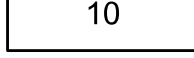


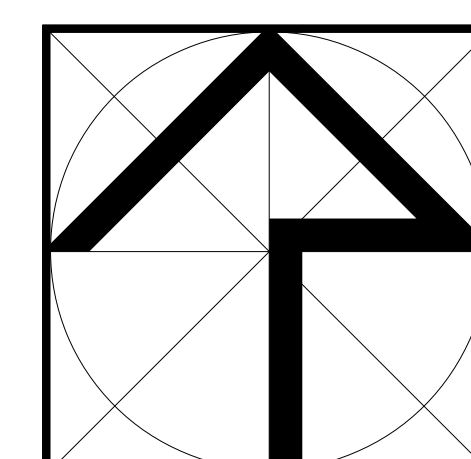
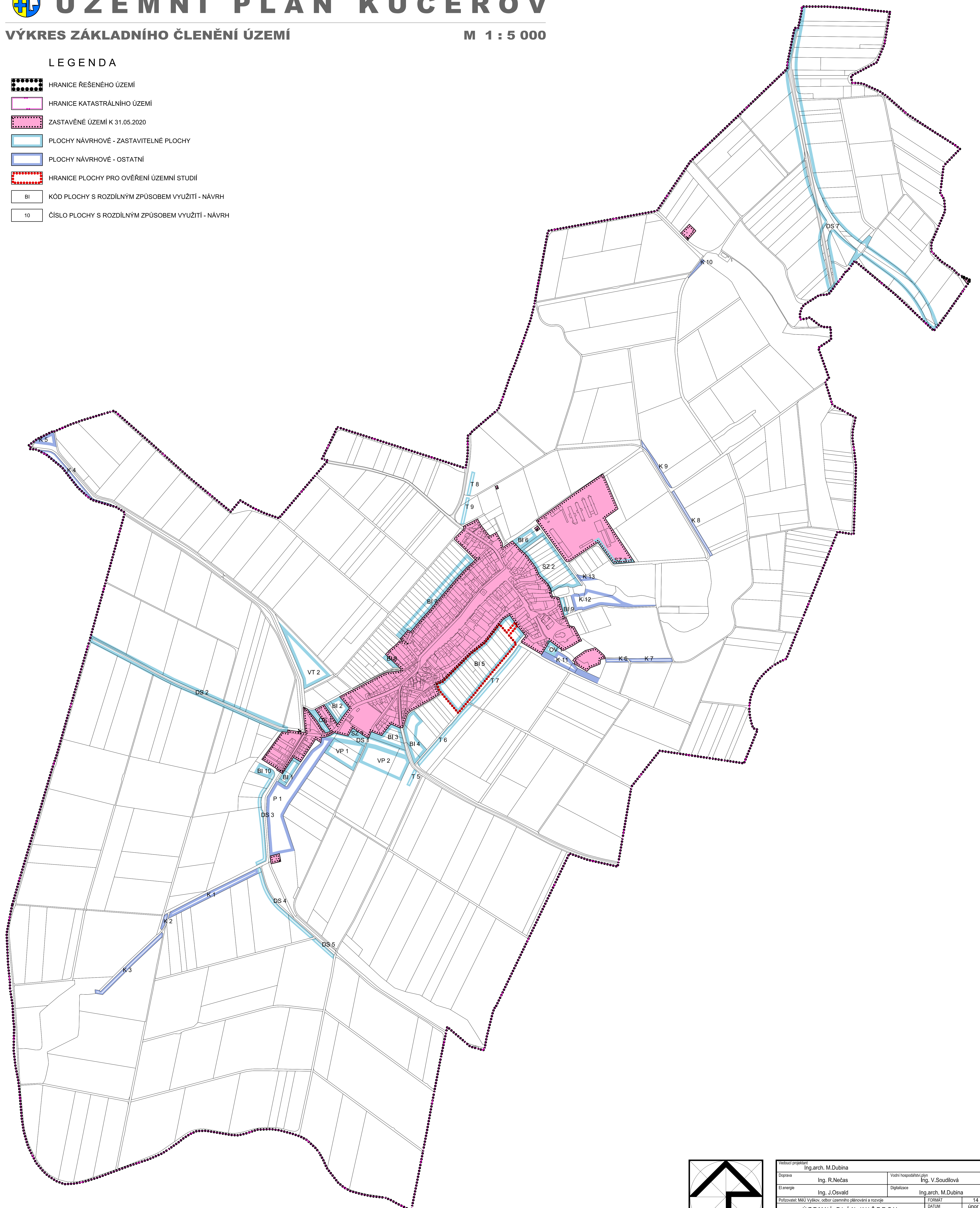
ÚZEMNÍ PLÁN KUČEROV

VÝKRES ZÁKLADNÍHO ČLENĚNÍ ÚZEMÍ

M 1 : 5 000

LEGENDA

-  HRANICE ŘEŠENÉHO ÚZEMÍ
-  HRANICE KATASTRÁLNÍHO ÚZEMÍ
-  ZASTAVĚNÉ ÚZEMÍ K 31.05.2020
-  PLOCHY NÁVRHOVÉ - ZASTAVITELNÉ PLOCHY
-  PLOCHY NÁVRHOVÉ - OSTATNÍ
-  HRANICE PLOCHY PRO OVĚŘENÍ ÚZEMNÍ STUDII
-  KÓD PLOCHY S ROZDÍLNÝM ZPŮSOBEM VYUŽITÍ - NÁVRH
-  ČÍSLO PLOCHY S ROZDÍLNÝM ZPŮSOBEM VYUŽITÍ - NÁVRH



Vedoucí projektant Ing.arch. M.Dubina		Vodní hospodářství plyn Ing. V.Soudilová	
Doprava Ing. R.Nečas	El.energie Ing. J.Osvald	Digitalizace Ing.arch. M.Dubina	
Položovatel: MÚV Vyškov, odbor územního plánování a rozvoje		FORMÁT 14 A4	
ÚZEMNÍ PLÁN KUČEROV PREDPOKLADANÝ STAV PO VYDÁNÍ ZMĚNY č.1		DATUM únor 2022	
VÝKRES ZÁKLADNÍHO ČLENĚNÍ ÚZEMÍ		ÚČEL ÚPD	
		ČZ 01/2021	
		MŠK 1 : 5 000	Č.V. 1