






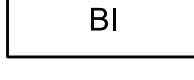
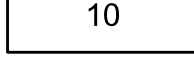


ÚZEMNÍ PLÁN KUČEROV


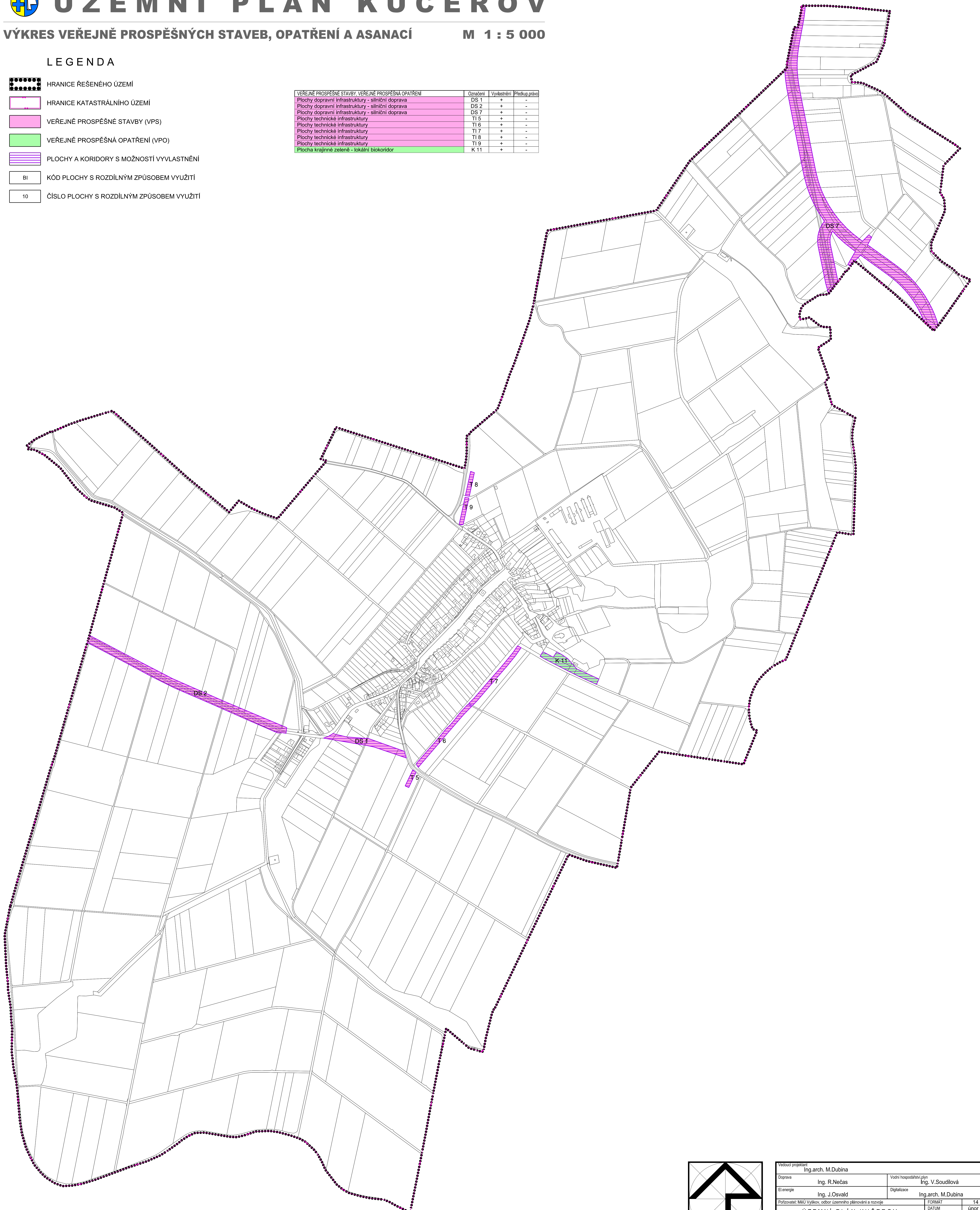
VÝKRES VEŘEJNĚ PROSPĚŠNÝCH STAVEB, OPATŘENÍ A ASANACÍ

M 1 : 5 000

LEGENDA

-  HRANICE ŘEŠENÉHO ÚZEMÍ
-  HRANICE KATASTRÁLNÍHO ÚZEMÍ
-  VEŘEJNĚ PROSPĚŠNÉ STAVBY (VPS)
-  VEŘEJNĚ PROSPĚŠNÁ OPATŘENÍ (VPO)
-  PLOCHY A KORIDORY S MOŽNOSTÍ VYVLASTNĚNÍ
-  KÓD PLOCHY S ROZDÍLNÝM ZPŮSOBEM VYUŽITÍ
-  ČÍSLO PLOCHY S ROZDÍLNÝM ZPŮSOBEM VYUŽITÍ

VEŘEJNĚ PROSPĚŠNÉ STAVBY, VEŘEJNĚ PROSPĚŠNÁ OPATŘENÍ	Označení	Vyvlastnění	Předkup právo
Plochy dopravní infrastruktury - silniční doprava	DS 1	+	-
Plochy dopravní infrastruktury - silniční doprava	DS 2	+	-
Plochy dopravní infrastruktury - silniční doprava	DS 7	+	-
Plochy technické infrastruktury	TI 5	+	-
Plochy technické infrastruktury	TI 6	+	-
Plochy technické infrastruktury	TI 7	+	-
Plochy technické infrastruktury	TI 8	+	-
Plochy technické infrastruktury	TI 9	+	-
Plocha krajinné zeleně - lokální biokoridor	K 11	+	-



Vedoucí projektant Ing. arch. M. Dubina		Vodní hospodářství plyn Ing. V. Soudilová	
Doprava Ing. R. Nečas	Digitizace Ing. arch. M. Dubina	FORMAT 14 A4	DATUM únor 2022
El. energie Ing. J. Osvald	ÚZEMNÍ PLÁN KUČEROV PŘEDPOKLADANÝ STAV PO VYDÁNÍ ZMĚNY č. 1	ÚČEL UPD	CZ 01/2021
VÝKRES VEŘEJNĚ PROSPĚŠNÝCH STAVEB, OPATŘENÍ A ASANACÍ		MŠK: 1 : 5 000	Č.V.: 3