






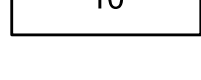



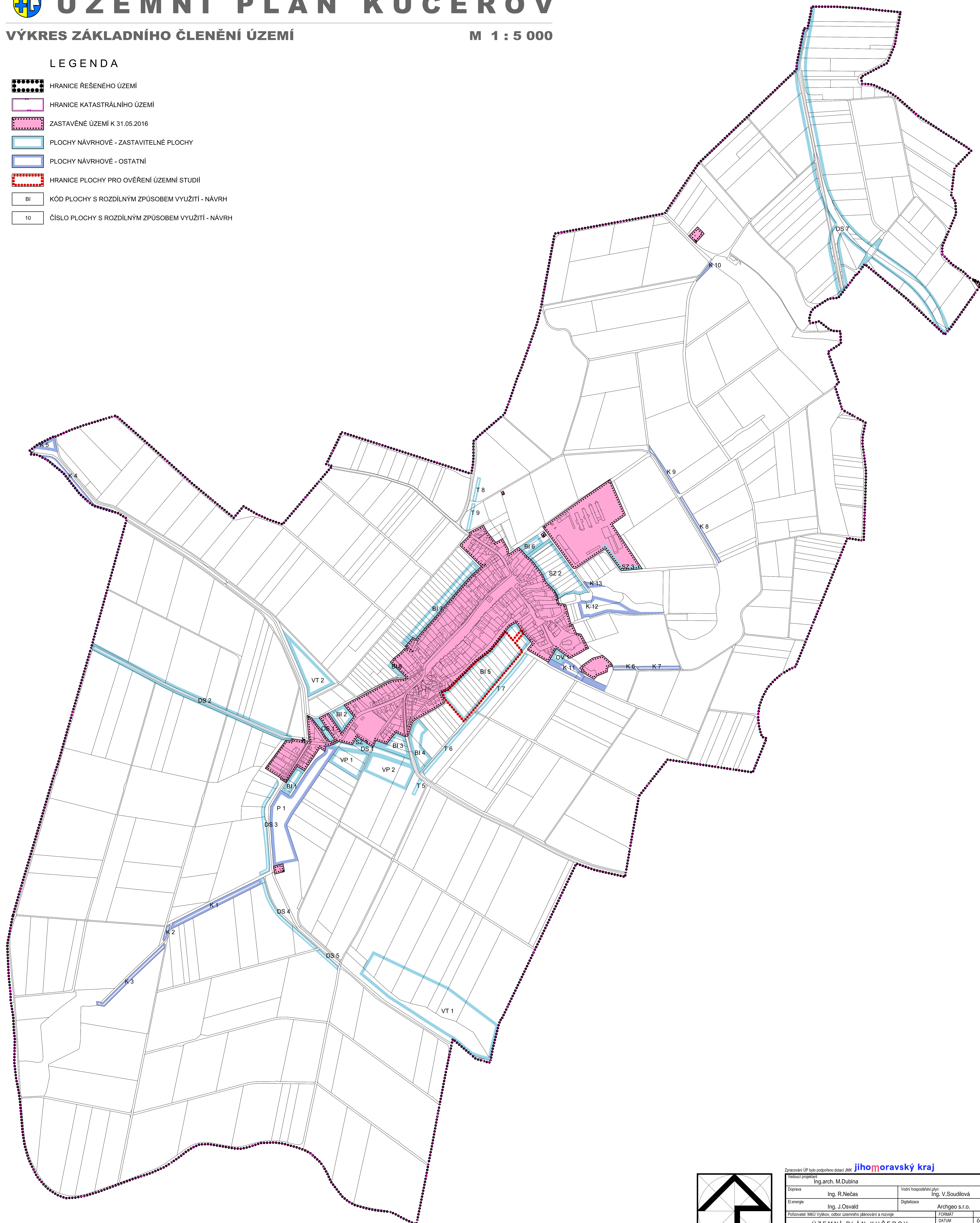
# ÚZEMNÍ PLÁN KUČEROV

VÝKRES ZÁKLADNÍHO ČLENĚNÍ ÚZEMÍ

M 1 : 5 000

## LEGENDA

-  HRANICE ŘEŠENÉHO ÚZEMÍ
-  HRANICE KATASTRÁLNÍHO ÚZEMÍ
-  ZASTAVĚNÉ ÚZEMÍ K 31.05.2016
-  PLOCHY NÁVRHOVÉ - ZASTAVITELNÉ PLOCHY
-  PLOCHY NÁVRHOVÉ - OSTATNÍ
-  HRANICE PLOCHY PRO OVĚŘENÍ ÚZEMNÍ STUDII
-  BI KÓD PLOCHY S ROZDÍLNÝM ZPŮSOBEM VYUŽITÍ - NÁVRH
-  10 ČÍSLO PLOCHY S ROZDÍLNÝM ZPŮSOBEM VYUŽITÍ - NÁVRH



Zpracování ÚP bylo podpořeno dotací JMK **Jihomoravský kraj**

Vedoucí projektant Ing.arch. M.Dubina		Vodní hospodářství Ing. V.Soudilová	
Doprava	Ing. R.Nečas	Digitalizace	Archgeo s.r.o.
Elektřina	Ing. J.Osvald	FORMÁT	14 A4
Pořizovatel: MMU Vyškov, odbor územního plánování a rozvoje		DATUM	červen 2019
ÚZEMNÍ PLÁN KUČEROV		ÚČEL	ÚPD
		Č.Z.	01/16
VÝKRES ZÁKLADNÍHO ČLENĚNÍ ÚZEMÍ		MŠK: 1 : 5 000	č.v. 1