




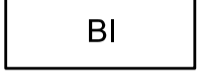
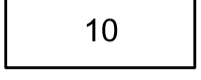


ÚZEMNÍ PLÁN KUČEROV

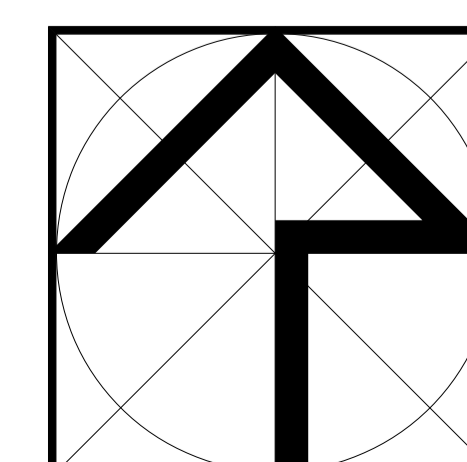
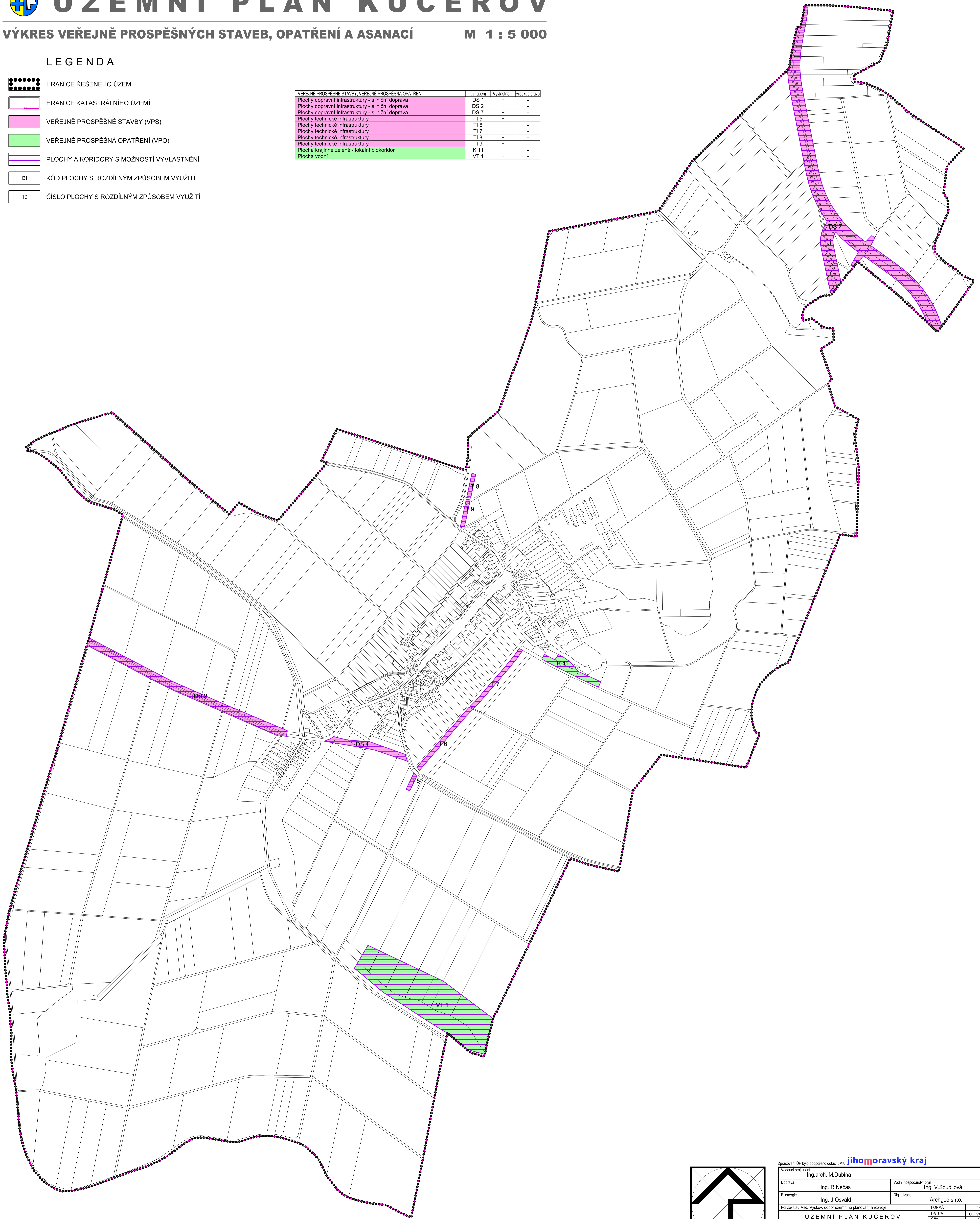
VÝKRES VEŘEJNĚ PROSPĚŠNÝCH STAVEB, OPATŘENÍ A ASANACÍ

M 1 : 5 000

LEGENDA

-  HRANICE ŘEŠENÉHO ÚZEMÍ
-  HRANICE KATASTRÁLNÍHO ÚZEMÍ
-  VEŘEJNĚ PROSPĚŠNÉ STAVBY (VPS)
-  VEŘEJNĚ PROSPĚŠNÁ OPATŘENÍ (VPO)
-  PLOCHY A KORIDORY S MOŽNOSTÍ VYVLASTNĚNÍ
-  KÓD PLOCHY S ROZDÍLNÝM ZPŮSOBEM VYUŽITÍ
-  ČÍSLO PLOCHY S ROZDÍLNÝM ZPŮSOBEM VYUŽITÍ

VEŘEJNĚ PROSPĚŠNÉ STAVBY	VEŘEJNĚ PROSPĚŠNÁ OPATŘENÍ	Označení	Vyvláštění	Předkup právo
Plochy dopravní infrastruktury - silniční doprava		DS 1	+	-
Plochy dopravní infrastruktury - silniční doprava		DS 2	+	-
Plochy dopravní infrastruktury - silniční doprava		DS 7	+	-
Plochy technické infrastruktury		TI 5	+	-
Plochy technické infrastruktury		TI 6	+	-
Plochy technické infrastruktury		TI 7	+	-
Plochy technické infrastruktury		TI 8	+	-
Plochy technické infrastruktury		TI 9	+	-
Plocha krajinně zeleně - lokální biokoridor		K 11	+	-
Plocha vodní		VT 1	+	-



Zpracování ÚP bylo podpořeno dotací JMK Jihomoravský kraj			
Vedoucí projektant Ing. arch. M. Dubina		Vodní hospodářství Ing. V. Soudilová	
Doprava	Ing. R. Nečas	Digitalizace	Archgeo s.r.o.
Energie	Ing. J. Osvald	FORMÁT	14 A4
Pořizovatel: MMU Vyškov, odbor územního plánování a rozvoje		DATUM	červen 2019
ÚZEMNÍ PLÁN KUČEROV		ÚČEL	ÚPD
		Č.Z.	01/16
VÝKRES VEŘEJNĚ PROSPĚŠNÝCH STAVEB, OPATŘENÍ A ASANACÍ		MŠ: 1 : 5 000	č.v. 3